

LEGENDA:

- NAVRŽENÉ HRANY
- ZAMĚŘENÍ STAVAJÍCÍHO STAVU
- KATASTRÁLNÍ MAPA
- HRANICE DOČASNÉHO ZABORU
- HRANICE TRVALÉHO ZABORU
- PLOCHA DOČASNÉHO ZABORU
- PLOCHA TRVALÉHO ZABORU

Parcela č.	Způsob využití	Výměra dle KN [m2]	Kód BPEJ	Výměra BPEJ [m2]	LV	Vlastník	Trvalý zábor [m2]	Dočasný zábor [m2]	Poznámka
1091/26	ostatní plocha - neplodná půda	975			1563	Nelik Martin, Kladská 22, Velká Ves, 55001 Broumov	0	14	CHKO - II. - IV. zóna

LEGENDA:

- ASFALTOVÁ VOZOVKA - PLŇA KCE
- ASFALTOVÁ VOZOVKA - FRÉZOVÁNÍ
- ASFALTOVÁ VOZOVKA - NAVÁZÁNÍ KČNÍCH VRSTEV
- ASFALTOVÁ VOZOVKA - CHODNÍK
- ASFALTOVÁ VOZOVKA - POJÍZDĚNÝ CHODNÍK
- BETONOVÁ DLAŽBA - CHODNÍK
- BETONOVÁ DLAŽBA - CHODNÍK - INVESTICE MĚSTA BROUMOV

Souhlasím s použitím osobních údajů při zpracování a projednání akce "I/302 Starostlin - Broumov - hranice ČR - PR, IV. část Velká Ves"

SOUHLAS K PROVEDENÍ STAVEBNÍHO ZÁMĚRU

dle § 184a zákona č. 183/2006 Sb., o územním plánování a stavebním řádu (stavební zákon), ve znění pozdějších předpisů

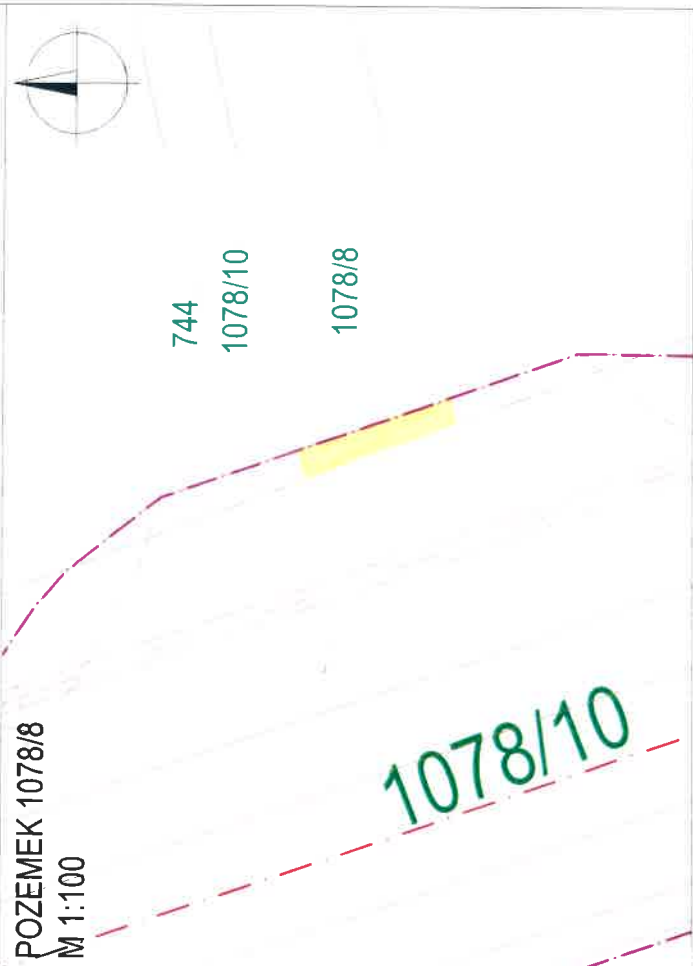
Jako vlastník dotčeného pozemku 1091/26 v k.ú. Velká Ves souhlasím s realizací stavby včetně případných přeložek inženýrských sítí na mém pozemku, dále souhlasím se vstupem dodavatelské firmy na pozemek během provádění stavby s kácením vzrostle zeleně a vylíním pozemku ze ZPF a PUPFL.

Pro realizaci dle projektu na území dotčeného pozemku 1091/26 v k.ú. Velká Ves souhlasím s realizací stavby včetně případných přeložek inženýrských sítí na mém pozemku, dále souhlasím se vstupem dodavatelské firmy na pozemek během provádění stavby s kácením vzrostle zeleně a vylíním pozemku ze ZPF a PUPFL.

15.12.2022

DATUM, PODPIS

POZEMEK 1078/8
M 1:100



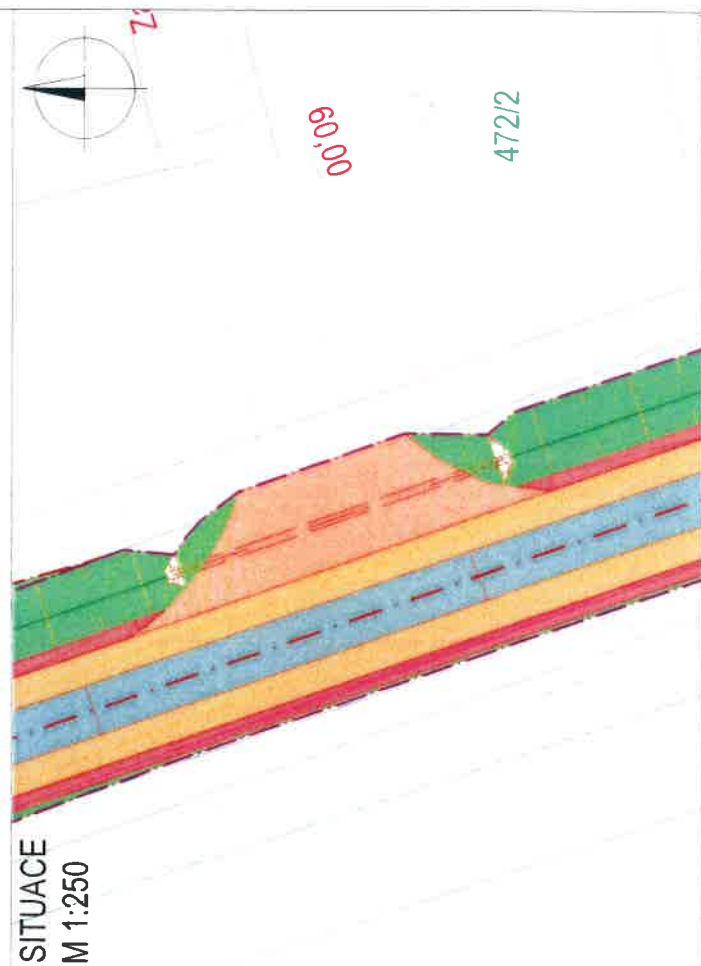
LEGENDA:

- NAVRŽENÉ HRANY
- ZAMĚŘENÍ STAVAJÍCÍHO STAVU
- KATASTRÁLNÍ MAPA
- HRANICE DOČASNÉHO ZÁBORU
- HRANICE TRVALÉHO ZÁBORU
- PLOCHA DOČASNÉHO ZÁBORU
- PLOCHA TRVALÉHO ZÁBORU

KACENÉ STROMY
KACENÉ POROSTY

Parcela č.	Způsob využití	Výměra dle KN [m ²]	Kód BPEJ	Výměra BPEJ [m ²]	LV	Vlastník	Trvalý zábor [m ²]	Dočasný zábor [m ²]	Poznámka
1078/8	ostatní plocha - ostatní komunikace	454			1563	Nelík Martin, Kladská 22, Velká Ves 55001 Broumov	0	2	CHKO - II. - IV. zóna

SITUACE
M 1:250



LEGENDA:

- ASFALTOVÁ VOZOVKA - PLNÁ KCE
- ASFALTOVÁ VOZOVKA - FRÉZOVÁNÍ
- ASFALTOVÁ VOZOVKA - NAVÁZÁNÍ KČNÍCH VRSTEV
- ASFALTOVÁ VOZOVKA - CHODNÍK
- ASFALTOVÁ VOZOVKA - POUIŽENÝ CHODNÍK
- BETONOVÁ DLAŽBA - CHODNÍK
- BETONOVÁ DLAŽBA - CHODNÍK - INVESTICE MĚSTA BROUMOV

Souhlasím s použitím osobních údajů při zpracování a projednání akce "I/302 Starostin - Broumov - hranice ČR - PR, IV. část Velká Ves".

SOUHLAS K PROVEDENÍ STAVEBNÍHO ZÁMĚRU

dle § 184a zákona č. 183/2006 Sb., o územním plánování a stavebním řádu (stavební zákon), ve znění pozdějších předpisů

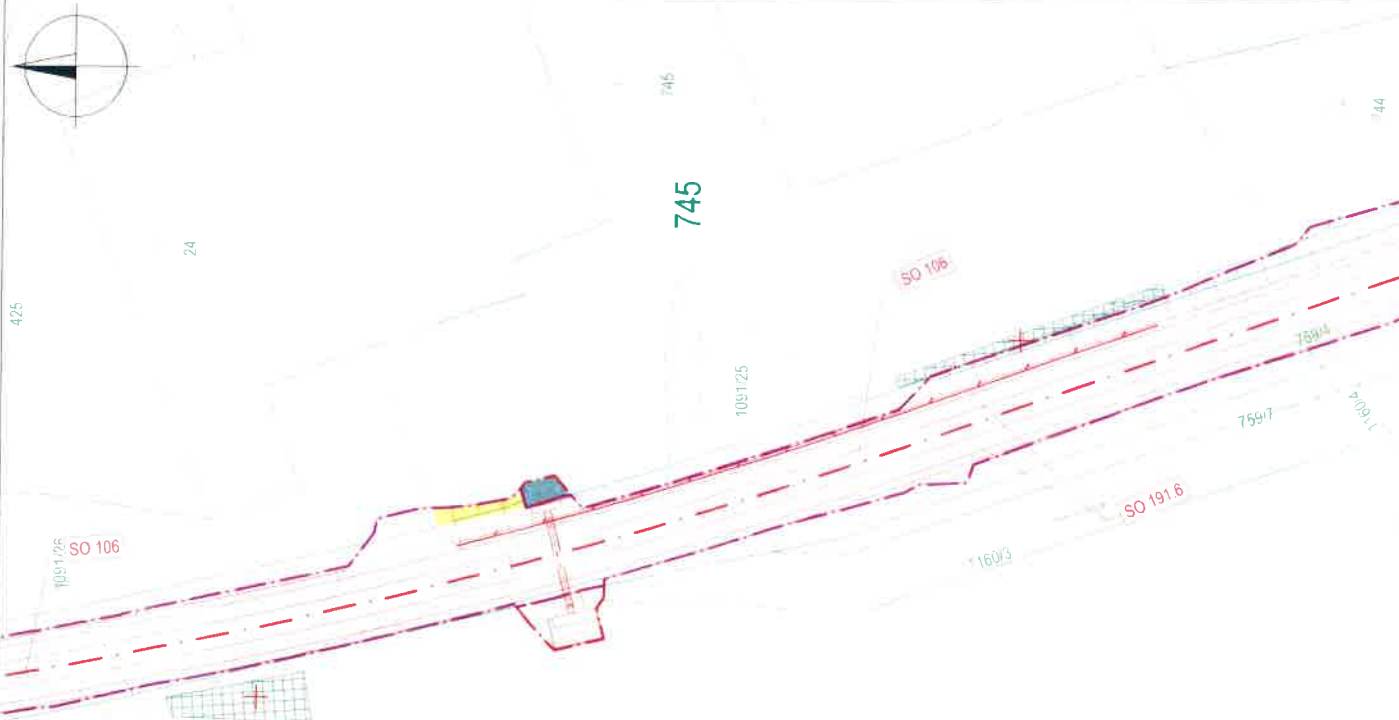
Jako vlastník dotčeného pozemku 1078/8 v k.ú. Velká Ves souhlasím s realizací stavby včetně případných přeložek inženýrských sítí na mém pozemku, dále souhlasím se vstupem dodavatele firmy na pozemek během provádění stavby s kácením vrostlé zeleně a vymezením pozemku ze ZPF a PUPFL.

*Zájem o stavbu velké rozšíření
firmy Karel Dělín a spol. s r.o.
Společnost s ručením omezeným
stavby a blízkosti pozemku 1078/8*

DATUM, PODPIS

15. 12. 2022

POZEMEK 745
M 1:500



LEGENDA:

- NAVRŽENÉ HRANY
 - ZAMĚŘENÍ STAVAJÍCÍHO STAVU
 - KATASTRÁLNÍ MAPA
 - HRANICE DOČASNÉHO ZÁBORU
 - HRANICE TRVALÉHO ZÁBORU
 - PLOCHA DOČASNÉHO ZÁBORU
 - PLOCHA TRVALÉHO ZÁBORU
- KÁCENÉ STROMY
KÁCENÉ POROSTY

Parcela č.	Způsob využití	Výměra dle KN [m2]	Kód BPEJ	Výměra BPEJ [m2]	LV	Vlastník	Trvalý zábor [m2]	Dočasný zábor [m2]	Poznámka
745	trvalý travní porost	2973			1563	Netik Martin, Kladská 22, Velká Ves, 55001 Broumov	9	14	CHKO - II.-IV. zóna, ZPF, věcně břemeno spoluužívání, věcně břemeno zřizování a provozování vedení

Souhlasím s použitím osobních údajů při zpracování a projednání akce "II/302 Starostin - Broumov - hranice ČR - PR, IV. část Velká Ves"

SOUHLAS K PROVEDENÍ STAVEBNÍHO ZÁMĚRU

dle § 184a zákona č. 183/2006 Sb. o územním plánování a stavebním řádu (stavební zákon), ve znění pozdějších předpisů

Jako vlastník dotčeného pozemku 745 v k.ú. Velká Ves souhlasím s realizací stavby včetně případných přeložek inženýrských sítí na něm pozemku, dále souhlasím se vstupem dodavatelské firmy na pozemek během provádění stavby, s kácením vzrostlé zeleně a vyláním pozemku ze ZPF a PUPFL.

*Jedním z osobních údajů uvedených v předpisu
včetně nádrží na p.p.č. 1091/25
Tímto souhlasím dle předpisu
přeměnit na p.p.č. 1091/25*

DATUM, PODPIS

15.12.2022